



Liberté • Égalité • Fraternité

RÉPUBLIQUE FRANÇAISE

PRÉFECTURE DE VAUCLUSE

DIRECTION DES RELATIONS AVEC  
LES COLLECTIVITÉS LOCALES  
ET DE L'ENVIRONNEMENT,  
BUREAU DE L'ENVIRONNEMENT  
ET DES AFFAIRES FONCIÈRES.

## ARRETE

N° SI2008-04-16-0040-PREF DU 16 AVRIL 2008.

**instaurant une servitude d'appui, de passage, d'ébranchage et de coupe de bois, sur le territoire de la commune de SAINT ROMAIN EN VIENNOIS, afin de permettre à la Communauté de Communes du Pays Voconces (COPAVO) d'effectuer le renforcement du réseau BT au poste « SERRE ROUGE » Dipôle 164.**

**LE PREFET DE VAUCLUSE,  
CHEVALIER DE LA LEGION D'HONNEUR,**

**VU** la loi du 15 juin 1906 modifiée sur les distributions d'énergie électrique et notamment son article 12 ;

**VU** la loi 46-626 du 08 avril 1946 modifiée, sur la nationalisation de l'électricité et du gaz, et notamment ses articles 35, 36 et 51 ;

**VU** la loi du 10 février 2000 sur la modernisation et le développement du service public de l'Electricité ;

**VU** le décret du 29 juillet 1927 modifié portant règlement d'administration publique pour l'application de la loi du 15 juin 1906 modifiée ;

**VU** le décret n° 70-492 du 11 juin 1970 portant règlement d'administration publique des travaux d'électricité et de gaz qui ne nécessitent que l'établissement de servitudes, modifié par le décret n° 85-1109 du 15 octobre 1985 et le décret n° 93-629 du 25 mars 1993 ;

**VU** le décret n° 76-432 du 14 mai 1976 et la directive du Premier Ministre de la même date, relatifs à l'information du public et à l'organisation des enquêtes publiques ;

**VU** l'arrêté préfectoral n° 0040 du 31 janvier 2008, donnant délégation de signature à Madame Marie-Gabrielle PHILIPPE, Sous-Préfet de CARPENTRAS ;

**VU** l'arrêté préfectoral n° 0030 en date du 07 août 2007 prescrivant du 03 au 14 septembre 2007, l'ouverture d'une enquête publique à SAINT ROMAIN EN VIENNOIS, en vue de l'établissement de servitudes d'appui, de passage, d'ébranchage et de coupe de bois, afin de permettre à la Communauté de Communes du Pays Voconces (COPAVO) d'effectuer le renforcement du réseau BT au poste « SERRE ROUGE » Dipôle 164 ;

.../...

VU l'avis favorable assorti de deux réserves émis par le commissaire enquêteur le 19 septembre 2007 à l'issue de cette enquête publique ;

VU les courriers datés du 28 février 2008 et du 08 avril 2008 par lequel la Communauté de Communes du Pays Voconces (COPAVO) indique qu'elle restera conforme aux réserves du commissaire enquêteur pour la réalisation des travaux en cause et sollicite la poursuite de l'opération envisagée ;

VU les pièces attestant de la publicité de cette enquête dans la commune intéressée ;

**CONSIDERANT** qu'il convient de poursuivre la procédure engagée ;

**SUR** proposition du Secrétaire Général de la Préfecture de Vaucluse ;

## **ARRÊTE :**

**ARTICLE 1 :** Il est institué, sur la parcelle cadastrée section A n° 726 désignée à l'état et au plan parcellaires annexés au présent arrêté, et située à SAINT ROMAIN EN VIENNOIS, une servitude d'appui, de passage, d'ébranchage et de coupe de bois, afin de permettre à la Communauté de Communes du Pays Voconces (COPAVO) d'effectuer le renforcement du réseau BT au poste « SERRE ROUGE » Dipôle 164, sur le territoire de la commune de SAINT ROMAIN EN VIENNOIS.

**ARTICLE 2 :** La détermination définitive du montant des indemnités à lieu conformément à la réglementation relative à l'expropriation pour cause d'utilité publique.

**ARTICLE 3 :** Le présent arrêté sera affiché en mairie de SAINT ROMAIN EN VIENNOIS, et notifié par le Président de la Communauté de Communes du Pays Voconces (COPAVO) aux propriétaires intéressés.

**ARTICLE 4 :** L'exécution des travaux sur les terrains grevés de servitudes doit être portée à la connaissance des personnes exploitant les terrains ou en leur absence, à leurs représentants, à charge pour elles, le cas échéant, de prévenir les propriétaires qui pourraient être intéressés.

Un état des lieux doit être dressé, si un tel état est nécessaire pour apprécier les dommages résultant de l'exécution des travaux.

Les indemnités qui pourraient être dues pour dommages causés à la propriété sont fixées à défaut d'accord amiable par le Tribunal administratif de Nîmes.

.../...

**ARTICLE 5** : Les droits des tiers sont et demeurent réservés.

**ARTICLE 6** : Le présent arrêté fera l'objet d'une publication au bureau des hypothèques de la situation des biens.

**ARTICLE 7** : Le Secrétaire Général de la Préfecture de Vaucluse, le Sous-Préfet de Carpentras, le Directeur départemental de l'Équipement de Vaucluse chargé du contrôle des distributions d'énergie électrique, le Président de la Communauté de Communes du pays Voconces (COPAVO) et le Maire de SAINT ROMAIN EN VIENNOIS, sont chargés, chacun en ce qui le concerne, de l'exécution du présent arrêté qui sera notifié aux propriétaires intéressés par le Président de la Communauté de Communes du pays Voconces (COPAVO), et inséré au recueil des actes administratifs de la préfecture de VAUCLUSE.

Carpentras, le 16 AVR. 2008

Pour le Préfet,  
Le Sous-Préfet de CARPENTRAS,



Marie-Gabrielle PHILIPPE.

RENFORCEMENT DES RESEAUX BT SUR POSTE "SERRE ROUGE" - DIPOLE 164  
COMMUNE DE ST ROMAIN EN VIENNOIS  
DEPARTEMENT DE VAUCLUSE

Parcelle 726  
Section A  
Surface 1 Ha 73 A 04 Ca  
Nature Vignes  
Lieu Dit Pauperas

Nature de la Servitude

- 1) Le droit de faire passer, d'entretenir et de remplacer les conducteurs au-dessus des propriétés privées suivant le tracé indiqué au plan.
- 2) Le droit d'établir à demeure, d'entretenir et de remplacer les supports figurant au plan parcellaire.
- 3) Le droit d'abattre ou de faire abattre les arbres, de couper et de faire couper les branches d'arbres qui, se trouvant à proximité de l'emplacement des conducteurs aériens d'électricité, gênent leur pose ou pourraient, par leur mouvement ou leur chute, occasionner des courts-circuits ou des avaries aux ouvrages
- 4) Le droit d'accès ou de passage pour les agents ou mandataires du concessionnaire, de jour ou de nuit, à la ligne et aux supports sur tout le parcours, pour la surveillance et la réparation de la dite ligne.

Longueur surplomb 160m  
Surface à déboisé 40m<sup>2</sup>

Nue Propriétaire

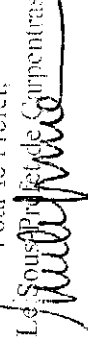
M. SAUVAYRE Christian Maurice Pierre  
Né le 28/12/1958 a VAISON LA ROMAINE  
Profession Viticulteur  
Domicilié Le Maupas 84110 PUYMEARS  
Conjoint Mme CHATELARD Maryserte

Usufruitiers

M. SAUVAYRE Pierre Marcel Louis  
Né le 10/07/1934 a VAISON LA ROMAINE

Mme SERRET Marguerite Marie Noélie Bernad Ep SAUVAYRE Pierre  
Née le 20/07/1935 a VALREAS

Vu pour être annexé à mon arrêté  
en date de ce jour,

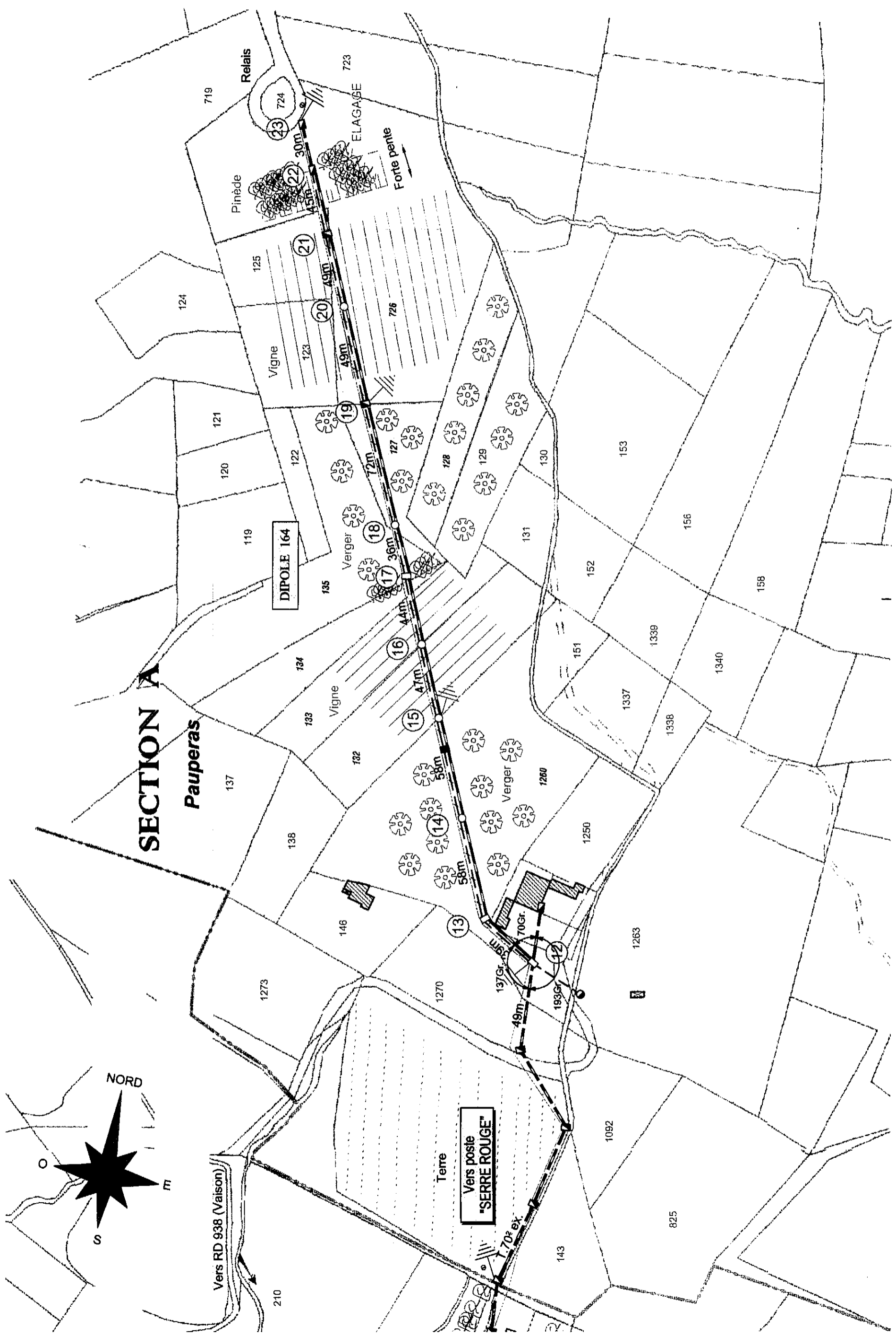
pour le Préfet,  
Le Sous-Préfet de Carpentras  


Marie-Gabrielle PHILIPPE

*Carpentras le, 16 AVR. 2008*



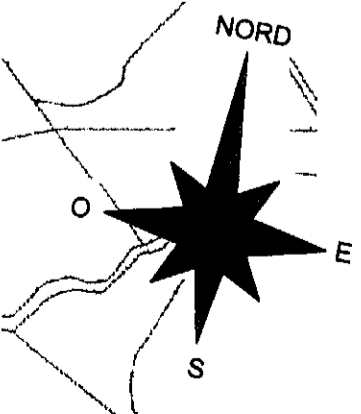
INTERVENTION FRANCE TELECOM



**SECTION A**  
**Pauperas**

DIPOLE 164

Vers poste "SERRE ROUGE"



Vers RD 938 (Vaison)

Relais

Pinède

Vigne

Verger

Vigne

Verger

Verger

Terre

170° ex

49m

70Gr.

137Gr.

193Gr.

1260

1250

151

152

1337

1338

1340

1339

153

156

158

130

129

128

127

726

723

724

719

124

125

123

122

121

120

119

135

134

133

132

138

146

1273

1270

1092

143

825

1263

1337

1338

1340

153

156

158

130

129

128

127

726

723

724

719

124

125

123

122

121

120

119

135

134

133

132

138

146

1273

1270

1092

143

825

1263

1337

1338

1340

153

156

158

130

129

128

127

726

723

724

719

124

125

123

122

121

120

119

135

134

133

132

138

146

1273

1270

1092

143

825

1263

1337

1338

1340

153

156

158

130

129

128

127

726

723

724

719

124

125

123

122

121

120

119

135

134

133

132

138

146

1273

1270

1092

143

825

1263

1337

1338

1340

153

156

158

130

129

128

127

726

723

724

719

124

125

123

122

121

120

119

135

134

133

132

138

146

1273

1270

1092

143

825

1263

1337

1338

1340

153

156

158

130

129

128

127

726

723

724

719

124

125

123

122

121

120

119

135

134

133

132

138

146

1273

1270

1092

143

825

1263

1337

1338

1340

153

156

158

130

129

128

127

726

723

724

719

124

125

123

122

121

120

119

135

134

133

132

138

146

1273

1270

1092

143

825

1263

1337

1338

1340

153

156

158

130

129

128

127

726

723

724

719

124

125

123

122

121

120

119

135

134

133

132

138

146

1273

1270

1092

143

825

1263

1337

1338

1340

153

156

158

130

129

128

127

726

723

N° Support	Existant et Dépose	A Poser	Angle de Piquetage et Terre
12	<u>Dépose</u> : 12A600 - 1 ES - 4 AD - 4 A22 1 PA - 1 BQC	<u>Pose</u> : 12D800 - 1 ES 1500 - 1 EA 2000 - 4 CDR/CT 70/70 <u>Reprise</u> : 1 B4 PRC - 1 PA 25 - 1 BQC - 4 CBS/CT 25/70	1 MALT
13	<u>Existant</u> : 1 socle double - 2 coffrets S2000 <u>Dépose</u> : 11A400 - 4 AD - 4 A22	<u>Pose</u> : 10D400 - 1 EA 2000 <u>Reprise</u> : 1 B4 A/S 8m 4x25° posé - 4 MJPB A/S - 4 CBS/CT 25/70 - 1 CPC	$\alpha = 35gr$
14		<u>Pose</u> : 10S140 - 1 ES 2000 - 1 Fer FT	
15	<u>Dépose</u> : 11A300 - 4 A21 - 1 Fer FT	<u>Pose</u> : 11S140 (sup 0,80m) - 1 ES 2000 - 1 Fer FT	1 MALT
16	<u>Dépose</u> : 11A200 - 4 A21 - 1 Fer FT	<u>Pose</u> : 11S140 (sup 0,80m) - 1 ES 2000 - 1 Fer FT	
17		<u>Pose</u> : 11S190 (sup 0,50m) - 1 EA 2000	
18		<u>Pose</u> : 13S325 - 1 ES 2000	
19	<u>Existant</u> : 11A200 - 1 fer FT <u>Dépose</u> : 4 A21	<u>Pose</u> : 1 ES 2000	1 MALT à poser
20		<u>Pose</u> : 11S140 - 1 ES 2000	
21	<u>Existant</u> : 11A200 - 1 fer FT <u>Dépose</u> : 4 A21	<u>Pose</u> : 1 EA 2000	
22	<u>Existant</u> : 10A600 - 1 EA <u>Dépose</u> : 4A22 - 1 Fer FT	<u>Pose</u> : 1EA 2000 - 1 EJP 70/70	
23	<u>Existant</u> : 10D650 - 1 EA - 1 B4 A/S		1 MALT Exist.
A	<u>Dépose</u> : 11A200 - 4 A21 - 1 Fer FT		
B	<u>Dépose</u> : 11A200 - 4 A21 - 1 Fer FT		
C	<u>Dépose</u> : 11A200 - 4 A21 - 1 Fer FT		

ETAT DES CONDUCTEURS AERIENS		
Tronçon	DEPOSE	POSE
	4 Ø14	3x70°+70° AL
12 - 22	497,00m	497,00m P.250
<b>TOTAUX</b>	<b>497.00m</b>	<b>497.00m</b>